



Bebauungsplan "Laurenziberg" Stadt Gau-Algesheim




 Geltungsbereich des rechtskräftigen Bebauungsplanes
 Geltungsbereich mit Erweiterungsflächen

Flur	Flurstück	davon bereits bebaut	davon unbebaut
18	35/5	6.440	–
18	35/4	580	–
18	36/2 (tlw.)	–	370
18	37/2 (tlw.)	–	370
18	38/1 (tlw.)	–	740
18	39 (tlw.)	–	370
18	40 (tlw.)	–	5
18	41 (tlw.)	–	40
18	42 (tlw.)	–	205
18	43/1 (tlw.)	–	1.030
18	43/2 (tlw.)	–	200
18	45 (tlw.)	–	500
18	46 (tlw.)	–	520
18	47 (tlw.)	1.350	–


Flur	Flurstück	davon bereits bebaut	davon unbebaut
18	48/1 (tlw.)	–	1.440
18	48/3	–	140
18	49/1 (tlw.)	–	80
18	49/2	–	555
19	49/11	–	485
19	49/12	–	550
16	80/8 (tlw.)	620	–
16	81/5 (tlw.)	650	–
16	80/6	–	310
16	81/4 (tlw.)	–	390
16	80/5 (tlw.)	835	–
Summe		10.475	8.275
Gesamtsumme		18.750	

Planungsträger




Stadt Gau-Algesheim
Hauptstraße 9
55234 Dintesheim

Verbandsgemeinde Gau-Algesheim



Bebauungsplan "Laurenziberg"
Abgrenzung Geltungsbereich

Bearbeitung	Datum	Zeichen
gearbeitet	19.03.2021	se
gezeichnet	19.03.2021	se
geprüft	19.03.2021	dp
Maßstab:	1 : 1.000 (im Original)	
Projekt Nr.:	1804/20	



DÖRHÖFER & PARTNER