





-  Habitatbäume
-  Geltungsbereich Bebauungsplan
-  Untersuchungsgebiet



Projekt:  
**Artenschutz Gau-Algesheim**  
**B-Plan "Im Steinert"**  
 Auftraggeber:  
 **Verbandsgemeindeverwaltung**  
**Gau-Algesheim**  
**Hospitalstr. 22**  
**55435 Gau-Algesheim**  
 Kartenname:  
**Bestandsplan**

 **Biodiversität erhalten**  
 Willigalla Ökologische Gutachten  
 Am Großen Sand 22  
 55124 Mainz  
 www.willigalla.de

|                                     |                              |                          |                         |
|-------------------------------------|------------------------------|--------------------------|-------------------------|
| Kartengrundlage:<br><b>Luftbild</b> | <b>1984_UTM_Zone_32</b>      | gezeichnet:<br><b>cw</b> | geprüft:<br><b>cw</b>   |
| Programm:<br><b>ArcGis 10.4</b>     | Maßstab:<br><b>1 : 2.000</b> | Kartennr.:<br><b>1</b>   | Datum:<br><b>5/2016</b> |

Source: Esri, DigitalGlobe, GeoEye, Earthstar Geographics, CNES/Airbus DS, USDA, USGS, AEX, Getmapping, Aerogrid, IGN, IGP, swisstopo, and the GIS User Community